

54^e
édition

ÉTOILE
DE
BESSÈGES
TOUR DU GARD

DE LA TERRE D'ARGENCE À ALÈS EN CÉVENNES

PROGRAMMATION PROGRAMMATION PROGRAMMATION PROGRAMMATION PROGRAMMATION

PROGRAMMATION

DU 31 JANVIER
AU 4 FÉVRIER 2024

en direct sur
la chaîne **L'ÉQUIPE**

1 GRAND PRIX DE
BELLEGARDE EN COSTIÈRES
Bellegarde - Bellegarde
160 km

2 GRAND PRIX
MARGUERITES - ROUSSON
Marguerittes - Rousson
160 km

3 GRAND PRIX DE **BESSÈGES**
C.C. DE CÈZE CÉVENNES
Bessèges - Bessèges
160 km

4 GRAND PRIX DU **CONSEIL**
DÉPARTEMENTAL DU GARD
Méjannes-le-Clap - Méjannes-le-Clap
150 km

5 GRAND PRIX
D'ALÈS EN CÉVENNES
Alès - Alès
11 km contre la montre



Historique de l'Etoile de Bessèges - tour du Gard



Créé en 1971, « l'Etoile de Bessèges - Tour du Gard » va fêter ses 54 ans, son fondateur Roland FANGILLE avec une petite équipe de bénévoles passionnés de vélo ne pensait pas qu'un jour son épreuve deviendrait internationale et rassemblerait un peloton digne des plus grandes compétitions cycliste.

En ce temps-là, le peloton ne prenait pas l'avion pour sortir de l'hiver. En ce temps-là, on cueillait les premiers bouquets dans le soleil de Menton, Monaco, Nice, Grasse, Antibes ou St Raphaël, l'azur avait la cote.....un peu plus à l'ouest entre Cévennes et Méditerranée, Roland Fangille ancien coureur indépendant passionné et président de l'UC Bessèges décide alors de lancer le peloton sur ses routes les plus familières. Le 13 février 1971, le grand Jean-luc Molineris devance René Grelin et Barry Hoban, c'est parti pour cinq décennies de coups de pédales.



Jusqu'en 1973 l'épreuve se dispute sur un jour, à partir de 1974 une course à étape de 6 jours remplace le Grand Prix et « l'Etoile » se met à briller. En 1977 suite à un nouveau règlement de l'Union Cycliste Internationale le nombre de jours de course est ramené à 5, la première journée n'est pas perdue pour autant Roland Fangille crée « Le Grand Prix d'Ouverture », course d'un jour, qui sera cédée en 1989 au journal La Marseillaise et deviendra le « Grand Prix d'Ouverture La Marseillaise », à partir de cette date Roland Fangille et son équipe ne se consacreront plus qu'à « l'Etoile de Bessèges », en 2020 pour sa 50ème édition sur ses bases solides et historiques, elle change de nom et devient « Etoile de Bessèges - Tour du Gard » et choisi de faire évoluer la course et la moderniser tout en la faisant connaître et aimer au plus grand nombre, au mois de novembre de cette même année Roland Fangille nous quitte emporté par la maladie, sa fille Claudine et les bénévoles reprennent le flambeau pour faire perdurer l'épreuve.



Des grands du cyclisme international ont inscrit leur nom au palmarès de l'épreuve, Jacques Esclassan, Dietrich Thurau, Jan Rass, Les frères Planckaert, Niki Ruttiman Roman Pensec, Adri Van Der Poel, Beat Zberg, Etienne De Wilde, Serguei Ouchakov, Jan Svorada, Robby Mc Ewen, Fabio Baldato, Laurent Brochard, Nick Nuyens, Youry Trofinov, Thomas Voeckler, Samuel Dumoulin, Jérôme Coppel, Jonathan Hivert, Tobias Ludvigson, Bob Jungels, Lilian Calmèjane, Tony Gallopin, Christophe Laporte, Benoît Cosnefroy, Tim Wellens, Benjamin Thomas et Neilson Powless en 2023.

De magnifiques victoires d'étape ont été signées par les plus grands champions, Bernard Hinault, Laurent Fignon, Cyrille Guimard, Joop Zoetemelk, Gerrie Kneteman, Eric Vanderaerden, Charly Mottet, Régis Simon, Urs Freuler, Gilbert Glaus, Mario Cipolini, Wilfried Nelissen, Jaan Kirsipuu, Jean-Paul Van Poppel,


Tom Steels, Baden Cooke, Jens Voigt, Jimmy Casper, Nicki Sorensen, Richard Virenque, Luc Leman, Samuel Dumoulin, Marco Marcato, Pierre Roland, Marcel Kittel, Brian Cocquard, Nacer Bouhani, Chris Boeckmans, Tony Gallopin, Sylvain Chavanel, Alexander Kristoff, Arnaud Démare, Christophe Laporte, Alberto Bettiol, Filippo Ganna, Mads Pedersen, Arnaud De lie.

Raymond Poulidor, présent depuis le début et qui portait une affection particulière à cette épreuve qu'il ne manquait pour rien au monde restera lié à son histoire, aujourd'hui, Luc Leblanc, Eric Caritoux, Christian Seznec, Jean-François Rodriguez, Jean-Luc Garnier, Yves Bonnamour et Yhoan Cauquil sont les ambassadeurs de l'épreuve.

Autre grand nom du Sport Cycliste fidèle à « L'Etoile de Bessèges - Tour du Gard » présent sur l'épreuve Daniel MANGEAS, Speaker du Tour De France pendant 40 années est présent sur l'épreuve depuis plus de vingt ans et commente avec talent l'épreuve aux départs et arrivées des étapes et en assure les protocoles.

Aujourd'hui, la saison Cycliste Internationale débute en Australie, en Argentine, au Gabon, aux Etats-Unis, à Dubai ou en Malaisie, mais le fait de donner les 3 coups de la saison Cycliste Internationale en Europe des courses par étapes fait de « L'Etoile de Bessèges - Tour du Gard » une épreuve incontournable du début de saison pour les coureurs, les médias et le public, l'épreuve bénéficie d'une identité et d'un attachement dont peu de courses de cette catégorie peuvent se prévaloir, elle représente la convivialité, la performance et la mise en valeur du patrimoine.

Malgré les années de neige, de pluie et de coup de vent glacé, l'Etoile de Bessèges brille toujours pour le bonheur de tous. Un jour Roland FANGILLE a déclaré « Nous avons tenu parce qu'on y croyait et que nous avons pu ainsi vivre notre passion ».



En quelques chiffres...

Ce sera avant tout en 2024, cinquante-quatre années d'expérience dans l'organisation d'une course Cycliste à étapes du circuit international professionnel UCI Europe Tour (classe 2.1).

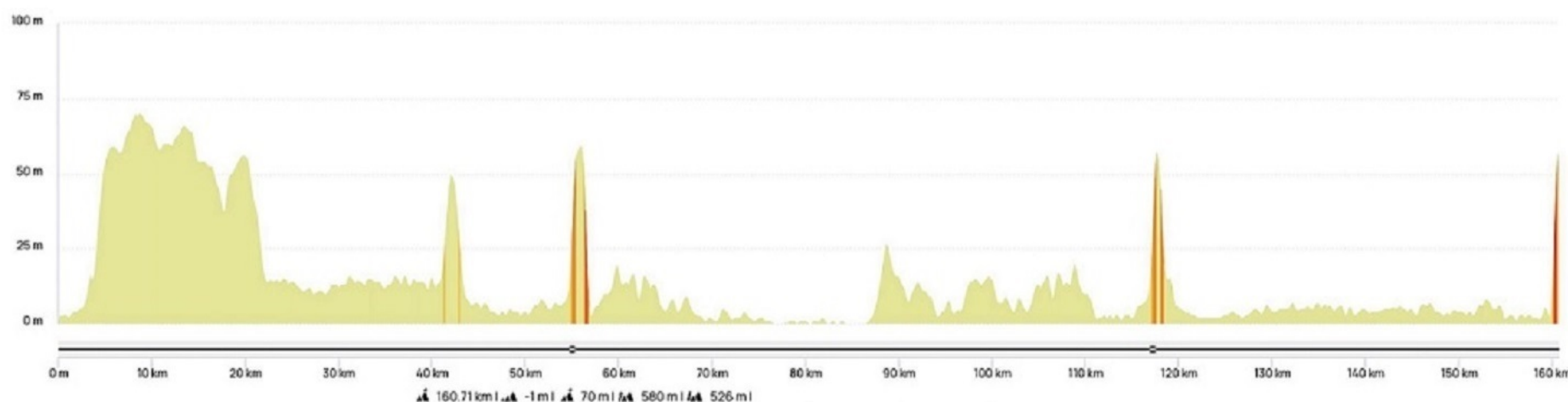
- 1971 première édition.
- 2020 décès du créateur de l'épreuve Roland Fangille.
- 2024 54^{ème} édition.
- 281 jours de course organisés.
- 9 départements, 117 villes étapes, 33 079 kms parcourus.
- 1ère course à étape du calendrier international UCI Europe Tour (en 2024 du 31 janvier au 04 février / 5 étapes).
- 5ème course par étape professionnelle en France en nombre de jours de course (avec d'autres épreuves) après le Tour de France, le Critérium du Dauphiné, Paris-Nice et les 4 Jours de Dunkerque.
- 1ère course par étape de la saison cycliste Professionnelle en France et en Europe.
- 5 jours de courses (650 kms), dans la Région Occitanie Pyrénées - Méditerranée, dans le département du Gard, en Cévennes.
- 18 à 22 équipes professionnelles, Pro Tour, Pro continentales et continentales (dont l'ensemble des équipes françaises) sont au départ de l'épreuve (8 pays représentés en 2023)
- Un peloton de 126 à 154 coureurs (21 nationalités en 2023).
- Environ 75 accréditations presse sur les 5 jours, les résultats, les informations, des reportages etc... sur La Chaîne l'Equipe, France3 Région, France3 National, France TV Sports, Eurosport, Via Occitanie, Alès TV, Info Sports, Radio France Bleue, RMC Sports, France Info, Le Midi Libre, La Marseillaise, l'Hérault du jour, l'Equipe, Le Parisien, Ouest France, Nord Eclair, L'Est Républicain, La Dépêche, La Provence, La Voix du nord, Le Républicain Lorrain, La Nouvelle République, La république du centre, Sud-Ouest, Vélo Magazine, Le Cycle, Cyclisme International, La France Cycliste etc....., ainsi que sur de nombreux sites Internet, Vélo 101, VéloVélo, VéloringNews, Cyclimag, Cyclism'Actualités, 100% Vélo, Vélochrono, Direct vélo, Eurosports, France TV Sports, Cyclingnews, Info Sports, Sports 365 etc
- Informations et résultats dans la presse Française et Internationale (télévisuelle, écrite, radio-phonique et internet).
- En 2023 (5 étapes en direct) 20 heures de diffusion sur la Chaîne l'Equipe du 01 février au 05 février dont les 2 dernières heures de course des étapes, 4.319 millions de téléspectateurs pour les 5 étapes sur les directs avec une audience moyenne de 863 800 téléspectateurs pour les 5 étapes sur les directs.
- Moyens utilisés par la production pour les retransmissions en direct : 35 personnes (techniciens, caméramans, commentateurs, autres), 3 motos caméras et son, 1 hélicoptère pour les images aériennes, 1 avion relais satellite, 4 caméras fixes sur les lignes d'arrivées + une HF, 1 car régie, autres.
- L'épreuve été retransmise dans certains pays en Europe et dans le reste du Monde elle pouvait être suivi dans 205 pays via Eurosport et GCN (Global Cycling Network) plateforme de Discovery.

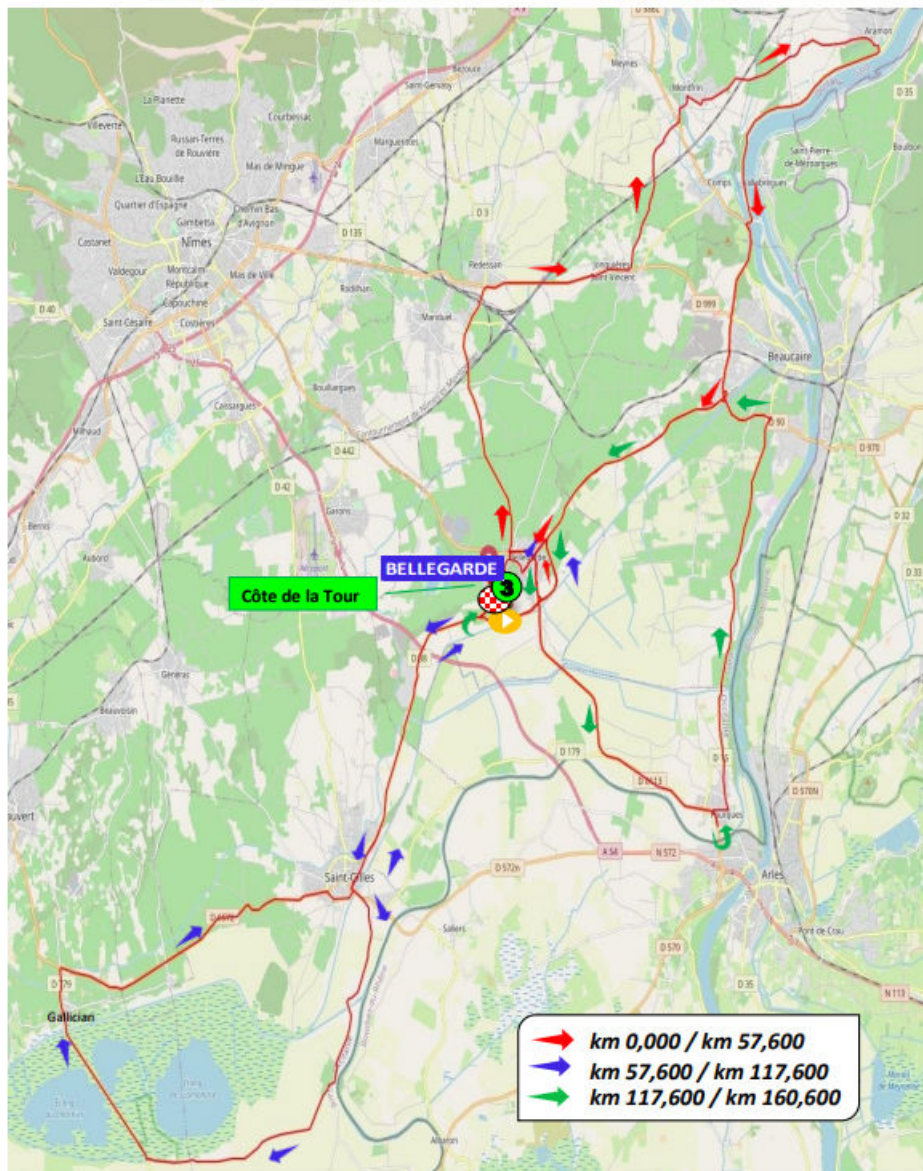
- + **de 700 000** connections internet pour visualiser les vidéos mises en ligne sur les différents sites internet de la Chaîne l'Equipe.
 - + **de 500 000** connections internet pour visualiser les vidéos mises en ligne sur d'autres sites.
 - 95 000** auditeurs chaque jour sur les antennes de Radio France et émission quotidienne sur France Bleu Gard Lozère.
 - + **de 300 000** personnes ont visité le site Internet www.etoiledebesses.com (France, Belgique, Suisse, USA, Grande-Bretagne, Pays-Bas, Espagne, Italie, Allemagne, Danemark, autres).
 - 5 800 personnes** suivent le Facebook de l'Etoile de Bessèges - Tour du Gard.
 - 3 842 personnes** abonnés sur Twitter Etoile de Bessèges - Tour du Gard.
- Une escorte motocycliste de 20 motards la Gendarmerie Nationale pour chaque étape, et sur l'ensemble de l'épreuve 160 gendarmes à postes fixes.
- 10 Signaleurs motos et 30 signaleurs à postes fixes à disposition sur chaque étape.
- 5 véhicules médicaux : 3 ambulances VSL et 2 voitures médical.
 - 3 Docteurs et 2 infirmiers.
 - 2 véhicules de l'UDSP et 8 personnels aux départs et arrivées des étapes.
 - 10 Commissaires de l'Union Cycliste Internationale.
 - 2 Ardoisiers motos.
 - 1 régulateur à moto.
 - 80 véhicules accompagnateurs.
 - 110 Bénévoles.
 - **500 personnes** présentent pendant 7 jours sur l'épreuve qui apportent un plus à l'économie de notre Région.
- Plus de 500 000 €uros** de retombé économique sur le territoire du Département du Gard, Région Occitanie.
- 3 000 nuitées** équipes et organisation (Hôtels, Centres de Vacances et Gîtes uniquement sur le Département du Gard).*
- 4 000 repas** équipes et organisation (Restaurants et Traiteurs uniquement sur le Département du Gard).*
- Toutes les dépenses à l'exception des prix, taxes d'organisation se font sur le Département du Gard ou la Région Occitanie.*
- 1 village accueil le matin sur chaque étape.
- 1 village animations avec exposants cycles, équipementiers, vélos anciens, tricycles pour enfants, animations partenaires, etc..... le dimanche.
- Un public fidèle et familial de tous âges et de toutes nationalités de plus en plus nombreux aux départs et arrivées des étapes et tout au long des étapes dans les villes traversées et les zones rurales, qui profitent d'un spectacle gratuit.
- Un public Français et étranger qui nous accompagne tout au long de la semaine en Camping-Cars.

* Hors nuitées, repas et dépenses du public qui suit l'épreuve pendant 5 jours, des reporters Presses.

GRAND PRIX DE BELLEGARDE EN COSTIÈRES

31 janvier 2024 / 160 km / Bellegarde > Bellegarde





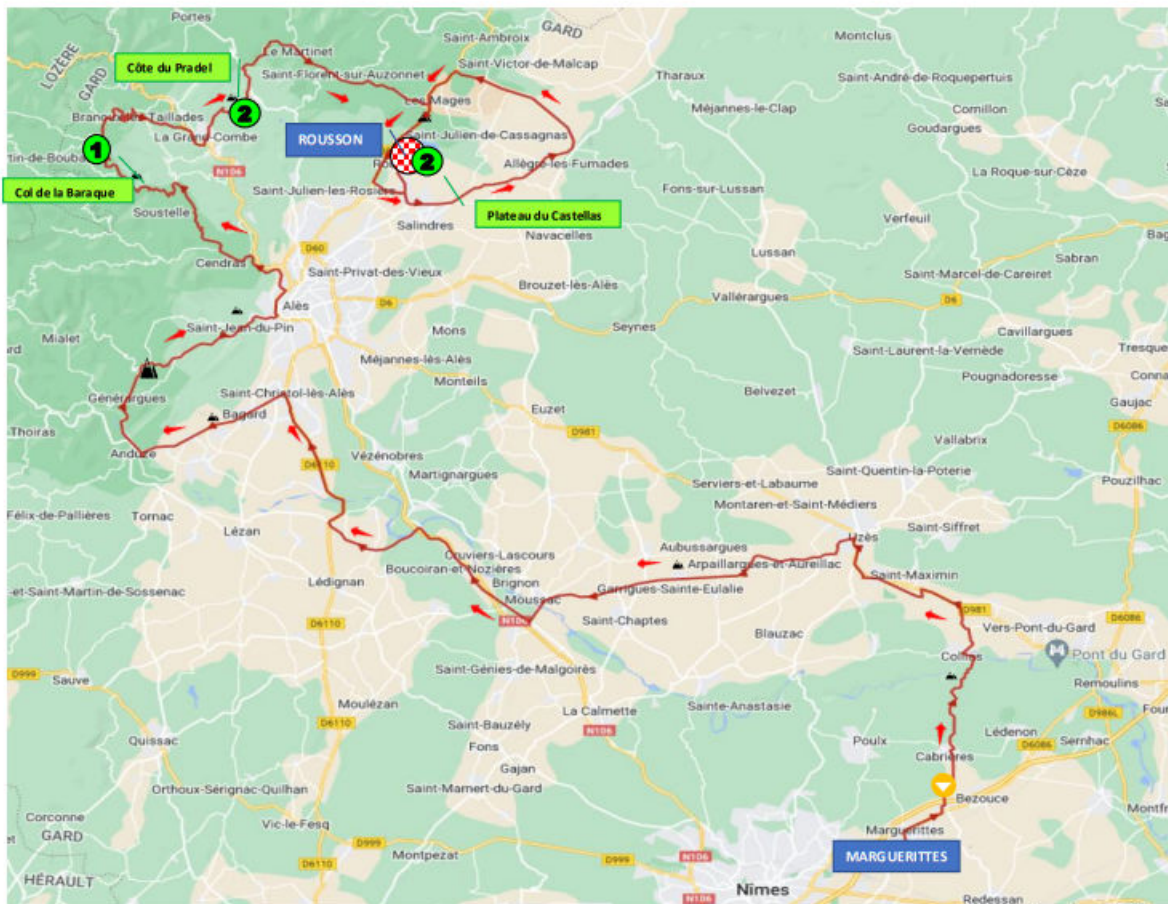
Km parcourus	Horaires 46 km/h	Horaires 44 km/h	Horaires 42 km/h	Km à parcourir	Itinéraires	Routes	Observations
GARD (30)							
	12:10:00	12:10:00	12:10:00		Bellegarde - Rue de Beaucaire	D3	Départ Fictif
					Rue de la République - Carrefour à gauche		Ilot central
					Rue de St Gilles - Giratoire tout droit		
					Av. de l'Abrivado - Giratoire tout droit		
					Carrefour à gauche	D3/D38	Ilot central - Passage à gauche
0,000	12:20:00	12:20:00	12:20:00	160,600	Bellegarde - Carrefour Chem. De l'herbe Molle	D38	Départ réel Lancé 3,090 km
1,300	12:21:42	12:21:46	12:21:51	159,300	Giratoire tout droit	D38	Ilot central
1,500	12:21:57	12:22:03	12:22:09	159,100	Carrefour à gauche	D38	Ilot central - Passage à droite
1,700	12:22:13	12:22:19	12:22:26	158,900	Carrefour à droite	D38/D6113	
3,800	12:24:57	12:25:11	12:25:26	156,800	Giratoire à droite - Rte de Redessan	D6113/D3	Ilot central - Passage à droite
10,500	12:33:42	12:34:19	12:35:00	150,100	Manduel	D3	
11,500	12:35:00	12:35:41	12:36:26	149,100	Redessan	D3	
12,000	12:35:39	12:36:22	12:37:09	148,600	Giratoire à droite - Rte de Beaucaire	D3/D999	ATTENTION RADAR (13,7km)
14,200	12:38:31	12:39:22	12:40:17	146,400	Jonquières-St-Vincent - Rte de Beaucaire	D999	
16,200	12:41:08	12:42:05	12:43:09	144,400	Giratoire tout droit - Rue de Nîmes	D999	Ilot central
17,200	12:42:26	12:43:27	12:44:34	143,400	Carrefour tout droit - Rue de Nîmes	D999	FEU RADAR
17,500	12:42:50	12:43:52	12:45:00	143,100	Carrefour à gauche - Rte de Montfrin	D999/D763	Rte étroite voiture sur 1 file
22,300	12:49:05	12:50:25	12:51:51	138,300	Giratoire tout droit - Faubourg du Pont	D763/D264	Ilot central
22,400	12:49:13	12:50:33	12:52:00	138,200	Montfrin - Faubourg du Pont	D264	Ralentisseurs
22,800	12:49:44	12:51:05	12:52:34	137,800	Carrefour tout droit (droite)	D264/D500	
23,300	12:50:23	12:51:46	12:53:17	137,300	Giratoire à droite - Av. Général de Gaulle	D500/D500A	Ilot central - Passage à droite
24,000	12:51:18	12:52:44	12:54:17	136,600	Carrefour tout droit (droite)	D500A/D500	
25,400	12:53:08	12:54:38	12:56:17	135,200	Carrefour à droite - Rte de Montfrin	D500/D126	Ilot central
30,800	13:00:10	13:02:00	13:04:00	129,800	Aramon - Rte de Montfrin	D126	
31,400	13:00:57	13:02:49	13:04:51	129,200	Carrefour à droite	D126/D2	Ilot central - Passage à droite
35,000	13:05:39	13:07:44	13:10:00	125,600	Vallabrégues	D2	
39,700	13:11:47	13:14:08	13:16:43	120,900	Carrefour à droite	D2	
39,900	13:12:03	13:14:25	13:17:00	120,700	Giratoire à gauche	D2/D986L	Ilot central - Passage à droite
40,000	13:12:10	13:14:33	13:17:09	120,600	Beaucaire	D986L	Ilot central - Passage à droite
41,200	13:13:44	13:16:11	13:18:51	119,400	Carrefour tout droit	D986L/D90	Ilot central - Passage à droite
42,700	13:15:42	13:18:14	13:21:00	117,900	Giratoire tout droit	D90	Ilot central - Passage à droite
45,100	13:18:50	13:21:30	13:24:26	115,500	Carrefour à droite	D90	Ilot central - Passage à droite
45,300	13:19:05	13:21:46	13:24:43	115,300	Carrefour à gauche - Rte de St-Gilles	D90/D38	Ilot central
46,350	13:20:27	13:23:12	13:26:13	114,250	Zone Délestage	D38	Délestage sur 1km
53,200	13:29:23	13:32:33	13:36:00	107,400	Carrefour à droite	D38/D3	Ilot à gauche sur 100 m
53,400	13:29:39	13:32:49	13:36:17	107,200	Bellegarde - Rue de Beaucaire	D3	
53,500	13:29:47	13:32:57	13:36:26	107,100	Giratoire tout droit - Rue République	D3	Ilot - Passage à droite - Ralentisseurs
54,700	13:31:21	13:34:35	13:38:09	105,900	Carrefour à gauche - Rue de St Gilles	D3	Passage étroit
54,900	13:31:37	13:34:52	13:38:26	105,700	Carrefour à droite - Rue de la Tour	D3	Pied côte - Passage très étroit
55,500	13:32:23	13:35:41	13:39:17	105,100	Côte de la Tour	D3	G.P.M. 3ème catégorie
55,600	13:32:31	13:35:49	13:39:26	105,000	Giratoire à gauche - Av. des Lacs	D3	Ilot central - Ralentisseur
56,100	13:33:10	13:36:30	13:40:09	104,500	Giratoire à gauche - Av. de la Méditerranée	D3	Descente rapide
56,800	13:34:05	13:37:27	13:41:09	103,800	Carrefour à droite - Rue de St Gilles	D3	
57,600	13:35:08	13:38:33	13:42:17	103,000	Carrefour à droite - Rte de Beaucaire	D3/D38	Ilot central - Passage à droite
60,900	13:39:26	13:43:03	13:47:00	99,700	Giratoire tout droit	D38	Ilot central - Rétrécissement
63,050	13:42:14	13:45:59	13:50:04	97,550	Zone Délestage	D38	Délestage sur 1km
64,050	13:43:33	13:47:20	13:51:30	96,550	Rte de Beaucaire	D38	RADAR
65,600	13:45:34	13:49:27	13:53:43	95,000	Saint-Gilles - Rte de Beaucaire	D38	Ilot central
65,900	13:45:57	13:49:52	13:54:09	94,700	Carrefour à gauche - Av. Anatole France	D38	Ilot central - Ralentisseurs
67,450	13:47:59	13:51:59	13:56:21	93,150	Carrefour à gauche - Bd. Chanzy	D38/D6572	
67,890	13:48:33	13:52:35	13:56:59	92,710	Carrefour tout droit - Rte d'Arles	D6572	
68,100	13:48:50	13:52:52	13:57:17	92,500	Carrefour à droite - Rte des Iscles - Via Rhôna	D6572/D179	Ilot central - Passage à droite
74,200	13:56:47	14:01:11	14:06:00	86,400	Carrefour tout droit	D179	
82,000	14:06:57	14:11:49	14:17:09	78,600	Les Iscles - Carrefour à droite	D179/D779	Bandes rugueuses
86,700	14:13:05	14:18:14	14:23:51	73,900	Gallician - Rte des Etangs	D779	Ralentisseurs plateaux
87,200	14:13:44	14:18:55	14:24:34	73,400	Carrefour à gauche - Rte de la laune	D779	
87,300	14:13:52	14:19:03	14:24:43	73,300	Carrefour à droite - Av. des Costières	D779	Rétrécissement - Ralentisseurs
88,550	14:15:30	14:20:45	14:26:30	72,050	Carrefour à droite	D779/D6572	Ilot central - Passage à droite
92,650	14:20:51	14:26:20	14:32:21	67,950	Carrefour tout droit	D6572	
99,400	14:29:39	14:35:33	14:42:00	61,200	Saint-Gilles - Rte de Montpellier	D6572	Ilot central - Passage à droite
99,650	14:29:59	14:35:53	14:42:21	60,950	Carrefour à droite - Chem. du Vin	D6572	Ilot central - Ralentisseurs Plateaux
100,450	14:31:01	14:36:59	14:43:30	60,150	Giratoire tout droit (droite) - Rue Sadi Carnot	D6572	
100,850	14:31:33	14:37:31	14:44:04	59,750	Carrefour à gauche - Bd. Chanzy	D6572	
100,920	14:31:38	14:37:37	14:44:10	59,680	Carrefour à droite - Av. Anatole France	D6572	Ralentisseurs - Ilot central
102,500	14:33:42	14:39:46	14:46:26	58,100	Carrefour à droite - Rte de Beaucaire	D6572/D38	Ilot central
104,300	14:36:03	14:42:14	14:49:00	56,300	Rte de Beaucaire	D38	
104,300	14:36:03	14:42:14	14:49:00	56,300	Zone Délestage	D38	Délestage sur 1km
107,450	14:40:09	14:46:31	14:53:30	53,150	Giratoire tout droit	D38	Ilot central - Quilles
110,700	14:44:23	14:50:57	14:58:09	49,900	Carrefour tout droit (droite)	D38	
Km parcourus	Horaires 46 km/h	Horaires 44 km/h	Horaires 42 km/h	Km à parcourir	Itinéraires	Routes	Observations
113,000	14:47:23	14:54:05	15:01:26	47,600	Giratoire tout droit	D38	Ilot central

113,170	14:47:37	14:54:19	15:01:40	47,430	Carrefour tout droit	D38	Ilot central
115,200	14:50:16	14:57:05	15:04:34	45,400	Carrefour à gauche	D38/D3	Ilot
115,250	14:50:20	14:57:10	15:04:39	45,350	Bellegarde - Rue de Beaucaire	D3	
115,800	14:51:03	14:57:55	15:05:26	44,800	Giratoire tout droit - Rue République	D3	Ilot - Passage à droite - Ralentisseurs
116,600	14:52:05	14:59:00	15:06:34	44,000	Carrefour à gauche - Rue de St Gilles	D3	Passage étroit
116,900	14:52:29	14:59:25	15:07:00	43,700	Carrefour à droite - Rue de la Tour	D3	Pied côte - Passage très étroit
117,200	14:52:52	14:59:49	15:07:26	43,400	Côte de la Tour	D3	G.P.M. 3ème catégorie
117,600	14:53:23	15:00:22	15:08:00	43,000	Giratoire à droite - Chem. du Coste Canet	D3	Ralentisseurs
118,500	14:54:34	15:01:35	15:09:17	42,100	Giratoire à gauche	D3/D6113	Ilot central
118,700	14:54:50	15:01:52	15:09:34	41,900	Giratoire à droite	D6113	Ilot centrale - Passage à droite
120,450	14:57:07	15:04:15	15:12:04	40,150	Giratoire tout droit	D6113	
120,900	14:57:42	15:04:52	15:12:43	39,700	Carrefour tout droit	D6113	
121,600	14:58:37	15:05:49	15:13:43	39,000	Giratoire tout droit	D6113	Ilot central
126,500	15:05:00	15:12:30	15:20:43	34,100	Carrefour tout droit	D6113	
127,160	15:05:52	15:13:24	15:21:39	33,440	Zone RADAR		Zone RADAR
130,550	15:10:17	15:18:01	15:26:30	30,050	Giratoire tout droit	D6113	Ilot central - Passage à droite
131,250	15:11:12	15:18:59	15:27:30	29,350	Giratoire Demi-tour	D6113	Demi-tour - Ilot central
131,750	15:11:51	15:19:40	15:28:13	28,850	Carrefour à droite	D6113/D15A	
131,850	15:11:59	15:19:48	15:28:21	28,750	Fourques - Av. de Nîmes	D15A	
132,400	15:12:42	15:20:33	15:29:09	28,200	Carrefour à gauche - Av. de Beaucaire	D15A	
132,700	15:13:05	15:20:57	15:29:34	27,900	Giratoire tout droit - Av. de Beaucaire	D15A	Ilot central - Passage à droite
133,900	15:14:39	15:22:35	15:31:17	26,700	Giratoire tout droit - Av. de Beaucaire	D15A/D15	Ilot central - Passage à droite
143,800	15:27:34	15:36:05	15:45:26	16,800	Beaucaire - Giratoire à gauche	D15/D90	Ilot central
146,200	15:30:42	15:39:22	15:48:51	14,400	Carrefour à droite	D90/D38	
146,400	15:30:57	15:39:38	15:49:09	14,200	Carrefour à droite - Rte de St Gilles	D38	
147,650	15:32:35	15:41:20	15:50:56	12,950	Zone Délestage	D38	Délestage sur 1km
154,500	15:41:31	15:50:41	16:00:43	6,100	Carrefour tout droit (Bellegarde)	D38	
156,600	15:44:16	15:53:33	16:03:43	4,000	Carrefour tout droit	D38	Ilot central
156,900	15:44:39	15:53:57	16:04:09	3,700	Giratoire tout droit	D38	
158,900	15:47:16	15:56:41	16:07:00	1,700	Rétrécissement de la chaussée voiture 1 file		Passage à droite obligatoire
158,950	15:47:20	15:56:45	16:07:04	1,650	Carrefour à droite - Rue de St Gilles		Passage étroit - Ilot central
159,850	15:48:30	15:57:59	16:08:21	0,750	Carrefour à gauche - Av. de la Méditerranée		Pied côte
160,510	15:49:22	15:58:53	16:09:18	0,090	Giratoire à gauche - Av. des Lacs		Passage à gauche obligatoire
	12:20:00	12:20:00	12:20:00				Ralentisseur plateau
160,600	15:49:29	15:59:00	16:09:26	0,000	ARRIVEE - BELLEGARDE - Av. des Lacs		Arrivée - Bonifications

GRAND PRIX MARGUERITTES - ROUSSON

1er février 2024 / 163 km / Marguerittes > Rousson





Km parcourus	Horaires 44 km/h	Horaires 42 km/h	Horaires 40 km/h	Km à parcourir	Itinéraires	Routes	Observations
GARD (30)							
	11:55:00	11:55:00	11:55:00		Marguerittes - Av. de la Provence		Départ Fictif
					Av. Paris Charles de Gaulle - Giratoire à gauche		Ralentisseurs plateaux
					Giratoire à droite - Rte d'Avignon		Passage à droite obligatoire
					St Gervasy - Giratoire à gauche - Rte de Cabrières		Ilot central
					Carrefour à droite - Rue de Cabrières		Ralentisseurs
					Giratoire à gauche - Rte de Nîmes		Ilots centraux
0,000	12:05:00	12:05:00	12:05:00	163,580	Rte de Nîmes - Panneau traversée d'animaux	D3	Départ réel Lancé 3,780 km
1,600	12:07:11	12:07:17	12:07:24	161,980	Cabrières - Rte de Nîmes	D3	Ralentisseurs plateaux
2,410	12:08:17	12:08:27	12:08:37	161,170	Carrefour tout droit (gauche) - Rue Général de Gaulle	D3	Passage étroit sur 200m
2,590	12:08:32	12:08:42	12:08:53	160,990	Carrefour tout droit - Rte de Collias	D3	Ralentisseurs
9,250	12:17:37	12:18:13	12:18:53	154,330	Collias - Av. Jolicierc	D3	Passage étroit
9,890	12:18:29	12:19:08	12:19:50	153,690	Giratoire à droite - Rte d'Uzès	D3	Ralentisseurs - Ilot central
11,530	12:20:43	12:21:28	12:22:18	152,050	Carrefour tout droit (gauche)	D3	
13,000	12:22:44	12:23:34	12:24:30	150,580	Carrefour à gauche	D3/D981	Ilot central
15,470	12:26:06	12:27:06	12:28:12	148,110	Giratoire tout droit	D981	Passage à droite obligatoire
16,910	12:28:04	12:29:09	12:30:22	146,670	Uzès - Rte de Remoulins	D981	
17,210	12:28:28	12:29:35	12:30:49	146,370	Giratoire tout droit - Rte de Remoulins	D981	Passage à droite obligatoire
17,950	12:29:29	12:30:39	12:31:55	145,630	Giratoire tout droit - Rte de Remoulins	D981	Passage à droite obligatoire
18,780	12:30:37	12:31:50	12:33:10	144,800	Giratoire à droite - Rte de Nîmes	D981/D979	Ilot central
19,240	12:31:14	12:32:29	12:33:52	144,340	Giratoire tout droit - Rte de Nîmes	D979/D981	
19,700	12:31:52	12:33:09	12:34:33	143,880	Giratoire à gauche - Av. Georges Pompidou	D981	
20,380	12:32:47	12:34:07	12:35:34	143,200	Giratoire à gauche - Av. de la Gare	D981/D982	Passage étroit sur 150m
21,230	12:33:57	12:35:20	12:36:51	142,350	Carrefour tout droit (gauche) - Rte d'Arpaillargues	D982	
22,110	12:35:09	12:36:35	12:38:10	141,470	Giratoire tout droit	D982	Ilot central
23,930	12:37:38	12:39:11	12:40:54	139,650	Arpaillargues - Rte d'Uzès	D982	
24,400	12:38:16	12:39:51	12:41:36	139,180	Carrefour tout droit - Grand'Rue François Mitterrand	D982	Ralentisseurs
25,930	12:40:22	12:42:03	12:43:54	137,650	Aureilhac - Rte d'Aureilhac	D982	
29,570	12:45:19	12:47:15	12:49:21	134,010	Garrigues - Rte d'Uzès	D982	Ilot central sur 50m
29,720	12:45:32	12:47:27	12:49:35	133,860	Carrefour tout droit - Av. de la République	D982	Ralentisseur
30,070	12:46:00	12:47:57	12:50:06	133,510	Carrefour tout droit - Av. de la République	D982	
31,410	12:47:50	12:49:52	12:52:07	132,170	Sainte-Eulalie - Rte d'Uzès	D982	
33,810	12:51:06	12:53:18	12:55:43	129,770	Radar	D982	
36,290	12:54:29	12:56:51	12:59:26	127,290	Moussac - Rte d'Uzès	D982	
36,850	12:55:15	12:57:39	13:00:16	126,730	Carrefour à gauche - Rte du Pont de Fer	D982	Ilot central
38,180	12:57:04	12:59:33	13:02:16	125,400	Carrefour à droite - Rte d'Alès	D982/D936	Ilots centraux
38,460	12:57:27	12:59:57	13:02:41	125,120	La Réglisserie	D936	
38,980	12:58:09	13:00:41	13:03:28	124,600	Brignon - Le Plagnol	D936	Ilot central
40,970	13:00:52	13:03:32	13:06:27	122,610	Boucoiran - Rue de la Plaine	D936	Ralentisseurs
42,260	13:02:38	13:05:22	13:08:23	121,320	Carrefour tout droit - Rue des Cévennes	D936	Ralentisseur - Rte étroite sur 1,200m
42,690	13:03:13	13:05:59	13:09:02	120,890	Zone Radar	D936	
44,440	13:05:36	13:08:29	13:11:40	119,140	Carrefour tout droit - Rte de Nîmes	D936	Ilot central sur 400m
45,770	13:07:25	13:10:23	13:13:39	117,810	Carrefour à gauche	D936/D982	
45,960	13:07:40	13:10:39	13:13:56	117,620	Giratoire tout droit	D982	1ère sortie - Ilot central
47,580	13:09:53	13:12:58	13:16:22	116,000	Maruéjols lès Gardons - Rte de Nîmes	D982	
48,340	13:10:55	13:14:03	13:17:31	115,240	Giratoire tout droit - Rte de Ners	D982	Ilot central
51,180	13:14:47	13:18:07	13:21:46	112,400	Giratoire à droite	D982/D6110	Ilot central sur 100m
53,050	13:17:20	13:20:47	13:24:34	110,530	Les Tavernes - Rte de Montpellier	D6110	Ralentisseurs
53,960	13:18:35	13:22:05	13:25:56	109,620	Carrefour tout droit - Av. des Glycines	D6110	
54,390	13:19:10	13:22:42	13:26:35	109,190	Carrefour tout droit - Rte des Cévennes	D6110	
56,830	13:22:30	13:26:11	13:30:15	106,750	Carrefour tout droit - Av. Jean Moulin	D6110	
57,400	13:23:16	13:27:00	13:31:06	106,180	Zone Radar	D6110	
58,140	13:24:17	13:28:03	13:32:13	105,440	Saint Christol lès Alès - Av. Jean Moulin	D6110	
58,310	13:24:31	13:28:18	13:32:28	105,270	Giratoire tout droit - Av. Jean Moulin	D6110	Ilot central
58,680	13:25:01	13:28:50	13:33:01	104,900	Giratoire tout droit - Av. Jean Moulin	D6110	Ilot central
59,380	13:25:58	13:29:50	13:34:04	104,200	Giratoire tout droit - Av. Jean Moulin	D6110	Ilot central
59,570	13:26:14	13:30:06	13:34:21	104,010	Giratoire à gauche - Av. de Campello	D6110/D910a	Ralentisseur
60,250	13:27:10	13:31:04	13:35:22	103,330	Giratoire tout droit - Av. de Campello	D910a	Ilot central
61,110	13:28:20	13:32:18	13:36:40	102,470	Bagard - Rte d'Alès	D910a	Ilot central sur 150m
62,100	13:29:41	13:33:43	13:38:09	101,480	Giratoire tout droit - Rte d'Anduze	D910a	Ilot central - Ralentisseur
65,170	13:33:52	13:38:06	13:42:45	98,410	Giratoire tout droit - Rte d'Anduze	D910a	Ilot central
67,910	13:37:36	13:42:01	13:46:52	95,670	Anduze - Rte d'Anduze à Alès	D910a	
68,000	13:37:44	13:42:09	13:47:00	95,580	Giratoire à droite - Rte de Gènerargues	D910a/D129	1ère sortie - Ilot central
71,100	13:41:57	13:46:34	13:51:39	92,480	Gènerargues - Rte d'Anduze	D129	
71,460	13:42:27	13:47:05	13:52:11	92,120	Carrefour tout droit - Rte Saint-Jean-du-Pin	D129/D50	Ralentisseurs
73,490	13:45:13	13:49:59	13:55:14	90,090	Carrefour à droite	D50	
78,660	13:52:16	13:57:22	14:02:59	84,920	Saint-Jean-du-Pin - Rte de Gènerargues	D50	Ilot central sur 250m
79,220	13:53:02	13:58:10	14:03:50	84,360	Carrefour tout droit - Av. Jean Rampon	D50	Ralentisseurs
79,590	13:53:32	13:58:42	14:04:23	83,990	Carrefour tout droit - Rte d'Alès	D50	
80,300	13:54:30	13:59:43	14:05:27	83,280	Alès - Rte de Saint-Jean-du-Pin	D50	Ilot central sur 100m
Km parcourus	Horaires 44 km/h	Horaires 42 km/h	Horaires 40 km/h	Km à parcourir	Itinéraires	Routes	Observations

81,520	13:56:10	14:01:27	14:07:17	82,060	Giratoire à gauche - Quai Ferréol	D50/D385A	Ilots centraux
81,800	13:56:33	14:01:51	14:07:42	81,780	Carrefour tout droit - Quai Max Chaptal	D385A	
82,060	13:56:54	14:02:14	14:08:05	81,520	Giratoire tout droit - Quai Bilina	D385A	Ralentisseur - Ilot central
82,800	13:57:55	14:03:17	14:09:12	80,780	Giratoire tout droit - Quai Bilina	D385A	Ilot central
83,100	13:58:19	14:03:43	14:09:39	80,480	Carrefour à gauche	D385A/D385	
83,270	13:58:33	14:03:57	14:09:54	80,310	Giratoire tout droit - Av. Winston Churchill	D385	Ilot central
83,600	13:59:00	14:04:26	14:10:24	79,980	Giratoire tout droit - Rte de la Royale	D385/D916	Ilot central
84,360	14:00:02	14:05:31	14:11:32	79,220	La Royale - Rte de La Royale	D916	
84,520	14:00:15	14:05:45	14:11:47	79,060	Giratoire tout droit - Rte de la Royale	D916	Ilot central
84,720	14:00:32	14:06:02	14:12:05	78,860	La Blaquière - Rte d'Alès	D916	
85,860	14:02:05	14:07:39	14:13:47	77,720	Giratoire tout droit - Rte d'Alès	D916	Ilots centraux
86,380	14:02:47	14:08:24	14:14:34	77,200	Carrefour à gauche - Rte de la Baume	D916/D32	Ilot central
88,100	14:05:08	14:10:51	14:17:09	75,480	La Baume - Rte de Saint-Paul-La-Coste	D32	
88,200	14:05:16	14:11:00	14:17:18	75,380	Carrefour à droite - Rte de la Croix des Vents	D32	
101,700	14:23:41	14:30:17	14:37:33	61,880	Sommet Col de la Baraque	D32	G.P.M. 1ère catégorie
101,720	14:23:43	14:30:19	14:37:35	61,860	Carrefour à droite	D32/D154	Début Descente Rapide
102,630	14:24:57	14:31:37	14:38:57	60,950	Carrefour à droite	D154	
106,750	14:30:34	14:37:30	14:45:08	56,830	Carrefour tout droit (droite) - Rte de la Plaine	D154	
107,000	14:30:55	14:37:51	14:45:30	56,580	Branoux - Rte de la Plaine	D154	Ralentisseurs
109,260	14:33:59	14:41:05	14:48:53	54,320	Les Salles-du-Gardon - Rte de Branoux	D154	
109,640	14:34:31	14:41:38	14:49:28	53,940	Carrefour à droite - Rue Louis Gourdouze	D154/N106	
111,020	14:36:23	14:43:36	14:51:32	52,560	Carrefour tout droit - Rue de la Pomarède	N106	
111,170	14:36:36	14:43:49	14:51:45	52,410	Carrefour tout droit - Rue Jean Delpuech	N106	
111,310	14:36:47	14:44:01	14:51:58	52,270	Carrefour à gauche	N106/D128	
111,540	14:37:06	14:44:21	14:52:19	52,040	La Grand Combe	D128	
111,610	14:37:12	14:44:27	14:52:25	51,970	Giratoire à droite - Bld Talabot	D128	Ilots centraux
111,680	14:37:17	14:44:33	14:52:31	51,900	Carrefour à gauche - Rue Emile Zola	D128	Ralentisseur
111,830	14:37:30	14:44:45	14:52:45	51,750	Giratoire tout droit - Rue de la Clède	D128	Ilots
112,250	14:38:04	14:45:21	14:53:22	51,330	Giratoire tout droit (droite) - Rue des Poilus	D128	Ilots centraux
116,040	14:43:14	14:50:46	14:59:04	47,540	Sommet Côte du Pradel	D128	G.P.M. 2ème catégorie
116,200	14:43:27	14:51:00	14:59:18	47,380	Carrefour à gauche	D128/D906	Ilot central
117,230	14:44:52	14:52:28	15:00:51	46,350	Carrefour à droite	D906/D59	Ilot central
117,340	14:45:01	14:52:38	15:01:01	46,240	L'Affenadou	D59	
120,650	14:49:31	14:57:21	15:05:59	42,930	Le Martinet - Rue de l'Humanité	D59	
122,030	14:51:24	14:59:20	15:08:03	41,550	Giratoire tout droit	D59	2ème sortie - Ilots centraux
122,630	14:52:13	15:00:11	15:08:57	40,950	Saint-Florent-sur-Auzonnet	D59	Ralentisseurs
126,410	14:57:23	15:05:35	15:14:37	37,170	Saint-Jean-de-Valériscle	D59	
128,590	15:00:21	15:08:42	15:17:53	34,990	Les Mages - Giratoire à droite	D59/D904	Ilot central - Passage à droite obligatoire
128,980	15:00:53	15:09:15	15:18:28	34,600	Giratoire tout droit	D904	Pied côte - Ilot central
131,190	15:03:54	15:12:25	15:21:47	32,390	Pont d'Avène - Rte de St-Ambroix	D904	
131,470	15:04:17	15:12:49	15:22:12	32,110	Carrefour tout droit	D904	Sommet côte - Ralentisseurs - Ilots
133,830	15:07:30	15:16:11	15:25:45	29,750	Carrefour à gauche - Rte de Trouillas	D904/D131	Ilot central
134,820	15:08:51	15:17:36	15:27:14	28,760	Rousson - Rte de Trouillas	D131	
135,450	15:09:42	15:18:30	15:28:10	28,130	Giratoire tout droit - Rte de Trouillas	D131	Ilot central - Ralentisseurs
135,600	15:09:55	15:18:43	15:28:24	27,980	Giratoire à droite - Rue de la Mairie	D131	Ralentisseurs
136,260	15:10:49	15:19:39	15:29:23	27,320	Carrefour à gauche	D131/D16	
136,260	15:10:49	15:19:39	15:29:23	27,320	Le Saut du Loup	D16	Ralentisseur
136,960	15:11:46	15:20:39	15:30:26	26,620	Carrefour tout droit - Montée du Lauze	D16	
141,960	15:18:35	15:27:48	15:37:56	21,620	Giratoire tout droit	D16	Ilot Central
143,360	15:20:29	15:29:48	15:40:02	20,220	Auzon - Rte d'Alès	D16	
145,280	15:23:07	15:32:33	15:42:55	18,300	Carrefour tout droit	D16/D37	
146,830	15:25:13	15:34:45	15:45:15	16,750	Potelières	D37	Rétécissement - Ralentisseur
147,280	15:25:50	15:35:24	15:45:55	16,300	Giratoire tout droit	D37	Chicane
150,880	15:30:45	15:40:33	15:51:19	12,700	Le Moulinet - Carrefour à gauche	D37/D437	
152,500	15:32:57	15:42:51	15:53:45	11,080	Carrefour à gauche	D437/D904	Passage à droite obligatoire
154,840	15:36:09	15:46:12	15:57:16	8,740	Les Mages - Giratoire tout droit	D904	Passage à droite obligatoire
155,260	15:36:43	15:46:48	15:57:53	8,320	Giratoire tout droit	D904	Ilot central
156,470	15:38:22	15:48:32	15:59:42	7,110	Pont d'Avène - Rte de St-Ambroix	D904	
157,740	15:40:06	15:50:21	16:01:37	5,840	Carrefour tout droit	D904	Sommet côte - Ralentisseurs - Ilots
160,120	15:43:21	15:53:45	16:05:11	3,460	Carrefour à gauche - Rte de Trouillas	D904/D131	Ilot central
161,110	15:44:42	15:55:09	16:06:40	2,470	Rousson - Rte de Trouillas	D131	
161,740	15:45:33	15:56:03	16:07:37	1,840	Giratoire à gauche	D131	Ilot central
161,860	15:45:43	15:56:14	16:07:47	1,720	Carrefour à droite	D131	
161,980	15:45:53	15:56:24	16:07:58	1,600	Carrefour à gauche - Chem du Castellat	D131/D131B	Passage à gauche - Pied côte
162,760	15:46:57	15:57:31	16:09:08	0,820	Carrefour tout droit (gauche)	D131B	
163,580	15:48:04	15:58:41	16:10:22	0,000	ARRIVEE - Plateau du Castellat	D131B	Arrivée - Bonifications
							G.P.M. 2ème catégorie



GRAND PRIX DE BESSÈGES - C.C. CÈZE CÉVENNES

2 février 2024 / 161 km / Bessèges > Bessèges

« Souvenir
Raymond Poulidor »



Communauté de Communes
DE CEZE CEVENNES





Grand Prix de Bessèges - C.C. de Cèze Cévennes

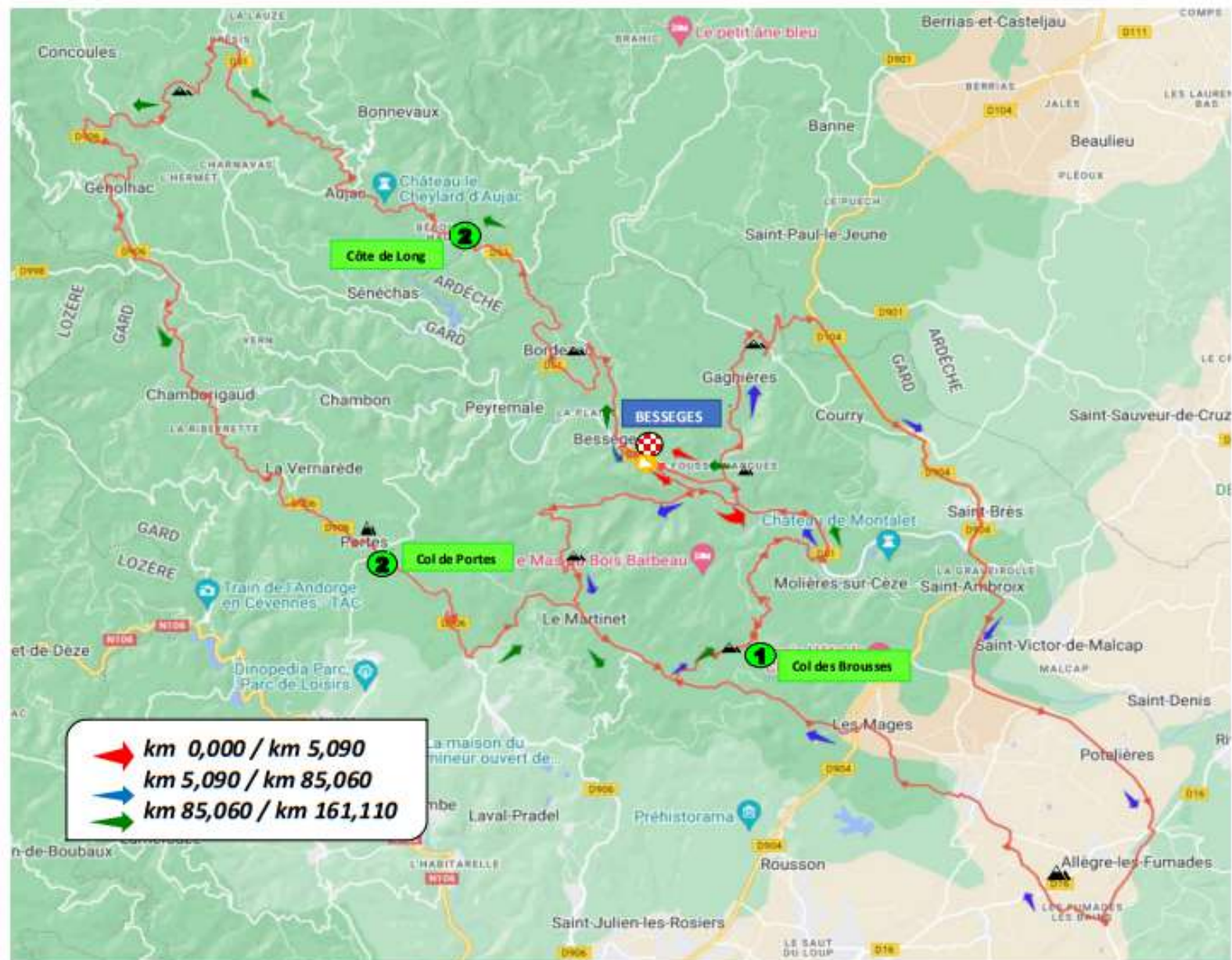
"Souvenir Raymond Poulidor"

BESSEGES ► BESSEGES

03

vendredi 2 février 2024

161,110 km



Km parcourus	Horaires 43km/h	Horaires 41 km/h	Horaires 39 km/h	Km à parcourir	Itinéraires	Routes	Observations
GARD (30)							
	12:00:00	12:00:00	12:00:00		Bessèges - Place de la Mairie	D17	Départ Fictif
					Carrefour - Rue Paul Vermale	D17/D146	Ilot central
0,000	12:05:00	12:05:00	12:05:00	161,110	Bessèges - Station Carrefour	D146	Départ réel Lancé 1,5 km
0,450	12:05:38	12:05:40	12:05:42	160,660	Le Buis	D146	
0,860	12:06:12	12:06:16	12:06:19	160,250	Giratoire tout droit	D146	Ilot central
1,210	12:06:41	12:06:46	12:06:52	159,900	Robiac	D146	Rétrécissement - Ilot central
1,630	12:07:16	12:07:23	12:07:30	159,480	Carrefour tout droit (gauche)	D146/D746	
1,930	12:07:42	12:07:49	12:07:58	159,180	Revèty	D746	
2,040	12:07:51	12:07:59	12:08:08	159,070	Carrefour à gauche	D746/D51	
2,700	12:08:46	12:08:57	12:09:09	158,410	Foussignargues	D51	
2,800	12:08:54	12:09:06	12:09:18	158,310	Giratoire tout droit	D130/D51	
3,530	12:09:56	12:10:10	12:10:26	157,580	Charbes	D51	
4,050	12:10:39	12:10:56	12:11:14	157,060	Bessèges	D51	
4,080	12:10:42	12:10:58	12:11:17	157,030	Carrefour tout droit (gauche) - Av. Etienne Bracourt	D51/D51F	Passage à gauche
5,090	12:12:06	12:12:27	12:12:50	156,020	Passage Ligne d'arrivée - Av. Alphonse Peyric	D51F	
5,510	12:12:41	12:13:04	12:13:29	155,600	Carrefour à gauche - Pont de l'Atelier	D51F	
5,600	12:12:49	12:13:12	12:13:37	155,510	Carrefour à gauche - Rue Paul Vermale	D51F/D146	Ilot central
7,300	12:15:11	12:15:41	12:16:14	153,810	Le Buis	D146	Ralentisseur - Ilot central
7,700	12:15:45	12:16:16	12:16:51	153,410	Giratoire à droite	D146/D162	Ilot central - Pied côte
8,940	12:17:28	12:18:05	12:18:45	152,170	La Valette	D162	Passage étroit
9,810	12:18:41	12:19:21	12:20:06	151,300	Rochessadoules	D162	Ilot central
13,230	12:23:28	12:24:22	12:25:21	147,880	Sommet col de Trélis	D162	
15,250	12:26:17	12:27:19	12:28:28	145,860	Le Martinet	D162	Passage étroit
15,650	12:26:50	12:27:54	12:29:05	145,460	Carrefour à gauche - Rue de l'Humanité	D162/D59	Rétrécissements - Ralentisseurs
16,760	12:28:23	12:29:32	12:30:47	144,350	Giratoire tout droit	D59	2ème sortie
17,370	12:29:14	12:30:25	12:31:43	143,740	Saint-Florent-sur-Auzonnet	D59	Ralentisseurs
18,740	12:31:09	12:32:25	12:33:50	142,370	Carrefour à gauche - Av. Hugues Bousigues	D59/D130	Pied côte
18,950	12:31:27	12:32:44	12:34:09	142,160	Giratoire tout droit (droite)	D130	Ralentisseur - Ilots centraux
21,160	12:34:32	12:35:58	12:37:33	139,950	Col des Brousses	D130	G.P.M. 1ère catégorie
22,180	12:35:57	12:37:28	12:39:07	138,930	Les Brousses	D130	
25,890	12:41:08	12:42:53	12:44:50	135,220	Gammal - Av. Pasteur	D130	
26,140	12:41:28	12:43:15	12:45:13	134,970	Passage à niveau	D130	Hors service
26,800	12:42:24	12:44:13	12:46:14	134,310	Carrefour à gauche	D130	
26,810	12:42:25	12:44:14	12:46:15	134,300	Molières-sus-Cèze	D130	
27,090	12:42:48	12:44:39	12:46:41	134,020	Carrefour à gauche	D130/D51	Ilot central
28,110	12:44:13	12:46:08	12:48:15	133,000	Clairac	D51	Ilots centraux - Ralentisseurs
29,410	12:46:02	12:48:02	12:50:15	131,700	Revèty	D51	Pied côte
29,420	12:46:03	12:48:03	12:50:16	131,690	Carrefour tout droit	D51	
30,660	12:47:47	12:49:52	12:52:10	130,450	Foussignargues	D51	
30,760	12:47:55	12:50:01	12:52:19	130,350	Giratoire à droite	D51/D130	Ralentisseurs
32,960	12:50:59	12:53:14	12:55:42	128,150	Carrefour tout droit (droite)	D130	
33,080	12:51:09	12:53:25	12:55:54	128,030	Gagnières - Rue Cave Coopérative	D130	Ralentisseurs - Rétrécissements
33,420	12:51:38	12:53:54	12:56:25	127,690	Rue de la Poste - Rue de la Mairie	D130	Ralentisseurs - Rétrécissements
34,060	12:52:32	12:54:51	12:57:24	127,050	Rue du 11 novembre 1918 - rue du 8 mai 1945	D130	Ralentisseurs - Rétrécissements
34,400	12:53:00	12:55:20	12:57:55	126,710	Av. des Plaines	D130	Ralentisseurs - Rétrécissements
35,340	12:54:19	12:56:43	12:59:22	125,770	Carrefour tout droit	D130	Pied côte
37,870	12:57:51	13:00:25	13:03:16	123,240	ARDECHE (07)		
38,830	12:59:11	13:01:49	13:04:44	122,280	Carrefour à droite	D130/D351	Sommet côte
33,450	12:51:40	12:53:57	12:56:28	127,660	GARD (30)		
40,470	13:01:28	13:04:13	13:07:16	120,640	Giratoire tout droit - "Grotte La Cocalière"	D904	
42,440	13:04:13	13:07:06	13:10:18	118,670	Carrefour tout droit - Courry	D904	Ilot central - Début descente rapide
45,060	13:07:52	13:10:56	13:14:19	116,050	Saint-Brès - Rte d'Aubenas	D904	Ilot central
46,470	13:09:51	13:13:00	13:16:30	114,640	La Croisée - Carrefour tout droit	D904	
46,660	13:10:06	13:13:17	13:16:47	114,450	Saint-Ambroix - Fg. Du Paradis - Bd. Du Portalet	D904	Ilot central - Pied côte
47,680	13:11:32	13:14:47	13:18:21	113,430	Carrefour à gauche - Rue de la République	D904/D51	Ralentisseur
48,300	13:12:24	13:15:41	13:19:18	112,810	Giratoire à droite - Rte d'Uzès	D51/D37	1ère sortie
50,690	13:15:44	13:19:11	13:22:59	110,420	Le Moulinet - Carrefour tout droit (gauche)	D37	
54,220	13:20:39	13:24:21	13:28:25	106,890	Potelières - Giratoire tout droit	D37	Chicanes - Ralentisseur
56,540	13:23:54	13:27:44	13:31:59	104,570	Carrefour à gauche	D37	
56,700	13:24:07	13:27:59	13:32:14	104,410	Giratoire à droite	D37/D7	
57,050	13:24:36	13:28:29	13:32:46	104,060	La Bégude	D7	
58,500	13:26:38	13:30:37	13:35:00	102,610	Allègre-les-Fumades	D7	
59,280	13:27:43	13:31:45	13:36:12	101,830	Giratoire à droite	D7/D241	Passage étroit
59,800	13:28:27	13:32:31	13:37:00	101,310	Les Fumades les Bains	D241	
61,120	13:30:17	13:34:27	13:39:02	99,990	Giratoire tout droit	D241	Ilot central
63,010	13:32:55	13:37:13	13:41:56	98,100	Carrefour tout droit	D241/D132	passage étroit
64,060	13:34:23	13:38:45	13:43:33	97,050	Saint-Julien-de-Cassagnas	D132	Passage pont étroit HT 3m50
64,780	13:35:23	13:39:48	13:44:40	96,330	Carrefour tout droit (droite)	D132	
67,230	13:38:49	13:43:23	13:48:26	93,880	Les Mages - Rte de St Julien	D132	Ralentisseurs - Rétrécissement
Km parcourus	Horaires 43 km/h	Horaires 41 km/h	Horaires 39 km/h	Km à parcourir	Itinéraires	Routes	Observations

68,010	13:39:54	13:44:32	13:49:38	93,100	Carrefour tout droit (gauche)	D132	
68,320	13:40:20	13:44:59	13:50:06	92,790	Giratoire à droite	D132	Ralentisseur - ilot central
69,560	13:42:04	13:46:48	13:52:01	91,550	Giratoire tout droit	D132/D59	Ilot central
69,710	13:42:16	13:47:01	13:52:15	91,400	Saint-Jean-de-Valériscle	D59	
72,230	13:45:47	13:50:42	13:56:07	88,880	Saint-Florent-sur-Auzonnet	D59	Ralentisseurs - Rétrécissements
73,060	13:46:57	13:51:55	13:57:24	88,050	Carrefour à droite - Av. Hugues Bousigues	D59/D130	Pied côte
73,270	13:47:14	13:52:13	13:57:43	87,840	Giratoire tout droit (droite)	D130	Ralentisseur - Ilots centraux
75,480	13:50:19	13:55:28	14:01:07	85,630	Col des Brousses	D130	G.P.M. 1ère catégorie
76,500	13:51:45	13:56:57	14:02:42	84,610	Les Brousses	D130	
80,210	13:56:55	14:02:23	14:08:24	80,900	Gammal - Av. Pasteur	D130	
80,460	13:57:16	14:02:45	14:08:47	80,650	Passage à niveau	D130	Hors service
81,120	13:58:11	14:03:43	14:09:48	79,990	Carrefour à gauche	D130	
81,130	13:58:12	14:03:44	14:09:49	79,980	Molières-sus-Cèze	D130	
81,400	13:58:35	14:04:07	14:10:14	79,710	Carrefour à gauche	D130/D51	Ilot central
82,420	14:00:00	14:05:37	14:11:48	78,690	Clairac	D51	Ilots centraux - Ralentisseurs
83,720	14:01:49	14:07:31	14:13:48	77,390	Revèty	D51	Pied côte
84,310	14:02:39	14:08:23	14:14:42	76,800	Carrefour tout droit	D51	
84,970	14:03:34	14:09:21	14:15:43	76,140	Foussignargues	D51	
85,060	14:03:41	14:09:29	14:15:52	76,050	Giratoire tout droit	D130/D51	
85,790	14:04:42	14:10:33	14:16:59	75,320	Charbes	D51	
86,310	14:05:26	14:11:18	14:17:47	74,800	Bessèges	D51	
86,360	14:05:30	14:11:23	14:17:52	74,750	Carrefour tout droit (gauche) - Av. Etienne Bracourt	D51/D51F	Passage à gauche
87,410	14:06:58	14:12:55	14:19:29	73,700	Passage Ligne d'arrivée - Av. Alphonse Peyric	D51F	
87,770	14:07:28	14:13:27	14:20:02	73,340	Carrefour à droite - Pont de l'Atelier	D51F	
87,810	14:07:32	14:13:30	14:20:06	73,300	Carrefour à gauche - Rue République	D51F/D51	
88,040	14:07:51	14:13:50	14:20:27	73,070	Quai André Chamson - Rue Ferrer	D51	Ralentisseur
88,950	14:09:07	14:15:10	14:21:51	72,160	La Côte de Long	D51	Pied côte
93,880	14:16:00	14:22:23	14:29:26	67,230	Bordezac	D51	
96,240	14:19:17	14:25:50	14:33:04	64,870	ARDECHE (07)	D51	
97,760	14:21:25	14:28:04	14:35:24	63,350	Aubrias	D51	
98,630	14:22:37	14:29:20	14:36:44	62,480	Sommet Côte Long	D51	G.P.M. 2ème catégorie
98,810	14:22:52	14:29:36	14:37:01	62,300	GARD (30)	D51	
98,980	14:23:07	14:29:51	14:37:17	62,130	Bedousse	D51	
102,780	14:28:25	14:35:25	14:43:07	58,330	Aujac	D51	Début descente
109,820	14:38:14	14:45:43	14:53:57	51,290	Pont de Brésis	D51	
110,230	14:38:49	14:46:19	14:54:35	50,880	Carrefour à gauche	D51/D155	Pied côte
115,520	14:46:11	14:54:03	15:02:43	45,590	Carrefour à gauche	D155/D906	Sommet côte - Ilot central
119,110	14:51:12	14:59:18	15:08:15	42,000	Génohlac - Av. de la Libération	D906	
123,100	14:56:46	15:05:09	15:14:23	38,010	Belle Poelle	D906	
124,130	14:58:12	15:06:39	15:15:58	36,980	Passage à niveau	D906	
127,020	15:02:14	15:10:53	15:20:25	34,090	Chamborigaud - Rte de Villefort - Rte d'Alès	D906	Ralentisseurs
128,780	15:04:42	15:13:28	15:23:07	32,330	Passage à niveau	D906	Pied côte
131,280	15:08:11	15:17:07	15:26:58	29,830	Carrefour tout droit	D906	Ilot central
131,340	15:08:16	15:17:12	15:27:04	29,770	Le Paulin	D906	
131,590	15:08:37	15:17:34	15:27:27	29,520	La Tavernole	D906	
132,470	15:09:51	15:18:52	15:28:48	28,640	La Canebière	D906	
134,670	15:12:55	15:22:05	15:32:11	26,440	Portes - Rte d'Alès	D906	
135,190	15:13:38	15:22:50	15:32:59	25,920	Col de Portes	D906	G.P.M. 1ère catégorie
139,350	15:19:27	15:28:56	15:39:23	21,760	L'Affenadou	D906	Ralentisseur - Ilot central
140,060	15:20:26	15:29:58	15:40:29	21,050	Carrefour à gauche	D906/D59	Virage à gauche en épingle
143,450	15:25:10	15:34:56	15:45:42	17,660	Le Martinet	D59	Ralentisseurs - Rétrécissements
143,750	15:25:35	15:35:22	15:46:09	17,360	Carrefour tout droit - Rue de l'Humanité	D162/D59	Rétrécissements - Ralentisseurs
144,880	15:27:09	15:37:01	15:47:54	16,230	Giratoire tout droit	D59	2ème sortie
145,490	15:28:01	15:37:55	15:48:50	15,620	Saint-Florent-sur-Auzonnet	D59	Ralentisseurs
146,830	15:29:53	15:39:52	15:50:54	14,280	Carrefour à gauche - Av. Hugues Bousigues	D59/D130	Pied côte
147,030	15:30:09	15:40:10	15:51:12	14,080	Giratoire tout droit (droite)	D130	Ralentisseur - Ilots centraux
149,240	15:33:15	15:43:24	15:54:36	11,870	Col des Brousses	D130	G.P.M. 1ère catégorie
150,250	15:34:39	15:44:53	15:56:09	10,860	Les Brousses	D130	
153,960	15:39:50	15:50:18	16:01:52	7,150	Gammal - Av. Pasteur	D130	
154,210	15:40:11	15:50:40	16:02:15	6,900	Passage à niveau	D130	Hors service
154,760	15:40:57	15:51:29	16:03:06	6,350	Carrefour à gauche	D130	
154,770	15:40:57	15:51:30	16:03:06	6,340	Molières-sus-Cèze	D130	
155,150	15:41:29	15:52:03	16:03:42	5,960	Carrefour à gauche	D130/D51	Ilot central
156,170	15:42:55	15:53:32	16:05:16	4,940	Clairac	D51	Ilots centraux - Ralentisseurs
157,470	15:44:44	15:55:27	16:07:16	3,640	Revèty	D51	Pied côte
158,060	15:45:33	15:56:18	16:08:10	3,050	Carrefour tout droit	D51	
158,720	15:46:28	15:57:16	16:09:11	2,390	Foussignargues	D51	
158,830	15:46:37	15:57:26	16:09:21	2,280	Giratoire tout droit	D130/D51	
159,540	15:47:37	15:58:28	16:10:27	1,570	Charbes	D51	
160,060	15:48:20	15:59:14	16:11:15	1,050	Bessèges	D51	
160,090	15:48:23	15:59:17	16:11:18	1,020	Carrefour tout droit (gauche) - Av. Etienne Bracourt	D51/D51F	Passage à gauche
161,110	15:49:48	16:00:46	16:12:52	0,000	ARRIVEE - Av. Alphonse Peyric	D51F	Arrivée - Bonifications

GRAND PRIX DU CONSEIL DÉPARTEMENTAL DU GARD

3 février 2024 / 158 km / Méjannes Le Clap > Méjannes Le Clap



Credit Photos Jean Terret - OT Méjannes Le Clap



Credit Photos Jean Terret - OT Méjannes Le Clap



Communauté de Communes
DE CEZE CEVENNES



▲ 158,48 km | ▲ 73 m | ▲ 343 m | ▲ 1.250 m | ▲ 1.250 m |

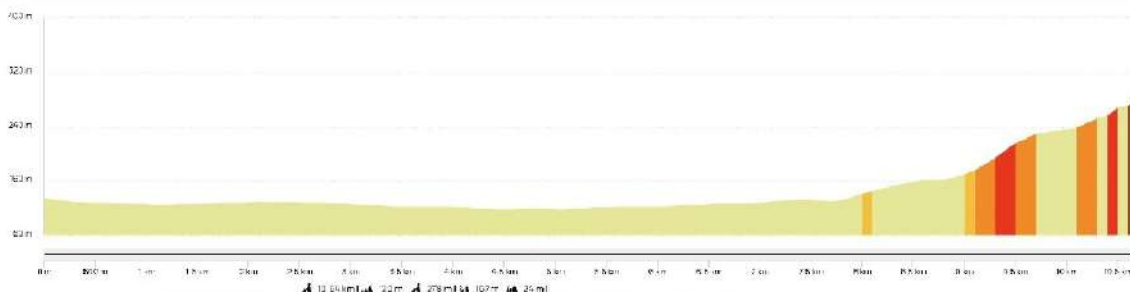


Km parcourus	Horaires 46 km/h	Horaires 44 km/h	Horaires 42 km/h	Km à parcourir	Itinéraires	Routes	Observations
GARD (30)							
	12:15:00	12:15:00	12:15:00		Méjannes-le-Clap - Centre Sportif Départemental		Départ Fictif
					Carrefour à gauche - Rue des Fauvettes		
					Carrefour à droite - Carrefour à droite	D167a	
					Giratoire à droite	D167a/D167	Ilot central - ralentisseurs
					Carrefour à droite - Chemin des Sports		Rte étroite
					Carrefour à droite - Rue des Perdrix		
					Carrefour tout droit - Rue des Fauvettes		
					Carrefour à droite		
					Carrefour à gauche	D167a	
0,000	12:23:00	12:23:00	12:23:00	158,480	Méjannes-le-Clap - Parking Espace détente	D167a	Départ réel Lancé 2,960 km
0,930	12:24:13	12:24:16	12:24:20	157,550	Carrefour à gauche	D167a/D979	Ilot central sur 100m
3,480	12:27:32	12:27:45	12:27:58	155,000	La Lègue	D979	
5,500	12:30:10	12:30:30	12:30:51	152,980	Malateverne	D979	
7,240	12:32:27	12:32:52	12:33:21	151,240	Carrefour tout droit	D979	
8,370	12:33:55	12:34:25	12:34:57	150,110	Giratoire tout droit	D979	Ilot central - plot à droite - Pied côte
9,990	12:36:02	12:36:37	12:37:16	148,490	Sommet côte	D979	
11,240	12:37:40	12:38:20	12:39:03	147,240	Giratoire tout droit	D979	Pied côte
13,200	12:40:13	12:41:00	12:41:51	145,280	Sommet côte	d979	
18,670	12:47:21	12:48:28	12:49:40	139,810	Carrefour tout droit	D979	Début descente rapide
22,070	12:51:47	12:53:06	12:54:32	136,410	Giratoire à gauche	D979/D125	Ilot central sur 100m
23,670	12:53:52	12:55:17	12:56:49	134,810	Saint-Quentin-la-Poterie - Rte de Jol	D125	
24,130	12:54:28	12:55:54	12:57:28	134,350	Carrefour tout droit (gauche) - Rte de Jol	D125	
24,870	12:55:26	12:56:55	12:58:32	133,610	Carrefour à gauche - Rte de Saint-Laurent	D125/D23	Ralentisseur - Rétrécissement
27,430	12:58:47	13:00:24	13:02:11	131,050	Pied Côte		Pied côte
28,730	13:00:28	13:02:11	13:04:03	129,750	Sommet côte Saint-Laurent-la-Vernède		G.P.M. 3ème catégorie
31,650	13:04:17	13:06:10	13:08:13	126,830	Saint-Laurent-la-Vernède - Rte d'Uzès	D23	Ralentisseur plateaux
33,040	13:06:06	13:08:03	13:10:12	125,440	Carrefour tout droit - Rte de Bagnols	D23	
34,340	13:07:47	13:09:50	13:12:03	124,140	Carrefour à droite - Rte d'Alès	D23/D6	Ilot central
37,700	13:12:10	13:14:25	13:16:51	120,780	Saint-Marcel-de-Careiret	D6	
38,090	13:12:41	13:14:56	13:17:25	119,330	Carrefour à gauche - Rte de St André	D6/D23	Ilot central - Pied côte
39,150	13:14:04	13:16:23	13:18:56	118,760	Sommet côte		Sommet côte
39,720	13:14:49	13:17:10	13:19:45	118,240	Carrefour tout droit	D23	Pied côte
40,240	13:15:29	13:17:52	13:20:29	115,060	Saint-André-d'Olérargues - Av. des Lavandières	D23	Ralentisseurs - Sommet côte
43,420	13:19:38	13:22:13	13:25:02	111,320	Carrefour tout droit	D23	
47,160	13:24:31	13:27:19	13:30:22	111,320	Goudargues - Rte d'Uzès	D23	Ralentisseurs
47,790	13:25:20	13:28:10	13:31:16	110,690	Carrefour tout droit - Quai de la Fontaine	D23	Caniveau central
48,030	13:25:39	13:28:30	13:31:37	110,450	Carrefour tout droit (droite) - Rte de Pont-St-Esprit	D23	Ralentisseurs plateaux
49,070	13:27:00	13:29:55	13:33:06	109,410	Carrefour à gauche	D23/D980	Ilot central sur 50m
53,530	13:32:49	13:36:00	13:39:28	104,950	Carrefour à gauche	D980/D167	Voiture sur 1 file
54,160	13:33:39	13:36:51	13:40:22	104,320	Carrefour tout droit (droite)	D167	Pied côte
61,420	13:43:07	13:46:45	13:50:45	97,060	Sommet côte Méjannes-le-Clap	D167	G.P.M. 2ème catégorie
61,420	13:43:07	13:46:45	13:50:45	97,060	Méjannes-le-Clap	D167	Ralentisseurs
65,430	13:48:21	13:52:13	13:56:28	93,050	Giratoire à gauche	D167/D167a	3ème sortie - Ilot central
67,260	13:50:44	13:54:43	13:59:05	91,220	Carrefour à gauche	D167a/D979	Ilot central sur 100m
69,700	13:53:55	13:58:03	14:02:34	88,780	La Lègue	D979	
72,820	13:57:59	14:02:18	14:07:02	85,660	Malateverne	D979	
73,560	13:58:57	14:03:19	14:08:05	84,920	Carrefour à droite	D979/D37	Pied côte
74,980	14:00:48	14:05:15	14:10:07	83,500	Sommet côte	D37/D7	
79,260	14:06:23	14:11:05	14:16:14	79,220	Carrefour tout droit	D7	Début descente rapide
86,200	14:15:26	14:20:33	14:26:09	72,280	Giratoire à droite	D7/D16	Ilot central
88,390	14:18:17	14:23:32	14:29:16	70,090	Rivières de Theyrargues - Rte d'Alès	D16	Ralentisseurs - Ilots centraux
91,180	14:21:56	14:27:20	14:33:15	67,300	Rochegude	D16	Ralentisseurs
92,380	14:23:30	14:28:58	14:34:58	66,100	Carrefour à gauche	D16/D979	
92,380	14:23:30	14:28:58	14:34:58	66,100	Pont de Tharoux	D979	Passage étroit
93,730	14:25:15	14:30:49	14:36:54	64,750	Saint-Jean-Maréjols & Avéjan - Rte du Pont	D979	
93,900	14:25:29	14:31:03	14:37:09	64,580	Carrefour à droite - Rte de St Ambroix	D979	Ilot central sur 30m
94,190	14:25:51	14:31:26	14:37:33	64,290	Carrefour tout droit - Rte Nationale	D51/D979	Ilot central - Ralentisseurs
100,640	14:34:16	14:40:14	14:46:46	57,840	Barjac - Rte de St Sauveur	D979	Ilots centraux - Passage à droite
101,250	14:35:04	14:41:04	14:47:39	57,230	Giratoire à droite - Av. de Jean Tassy	D979/D901	Pied côte
101,930	14:35:57	14:42:00	14:48:37	56,550	Carrefour tout droit (droite) - Rte de Bagnols	D901	
104,540	14:39:21	14:45:33	14:52:21	53,940	Carrefour tout droit	D901	Début descente
110,870	14:47:37	14:54:11	15:01:23	47,610	Carrefour tout droit	D901/D980	Ilot central - Rte étroite sur 3km
114,460	14:52:18	14:59:05	15:06:31	44,020	Carrefour à droite	D980/D167	Voiture sur 1 file
115,090	14:53:07	14:59:56	15:07:25	43,390	Carrefour tout droit (droite)	D167	Pied côte
122,350	15:02:35	15:09:50	15:17:47	36,130	Sommet côte Méjannes-le-Clap	D167	G.P.M. 2ème catégorie
122,350	15:02:35	15:09:50	15:17:47	36,130	Méjannes-le-Clap	D167	Ralentisseurs
126,410	15:07:53	15:15:23	15:23:35	32,070	Giratoire à gauche	D167/D167a	3ème sortie - Ilot central
Km parcourus	Horaires 46 km/h	Horaires 44 km/h	Horaires 42 km/h	Km à parcourir	Itinéraires	Routes	Observations
128,130	15:10:08	15:17:43	15:26:03	30,350	Carrefour à gauche	D167a/D979	Ilot central sur 100m

130,680	15:13:27	15:21:12	15:29:41	27,800	La Lèque	D979	
132,700	15:16:05	15:23:57	15:32:34	25,780	Malateverne	D979	
134,440	15:18:21	15:26:20	15:35:03	24,040	Carrefour à droite	D979/D37	Pied côte
135,860	15:20:13	15:28:16	15:37:05	22,620	Sômmet côte	D37/D7	
140,110	15:25:45	15:34:04	15:43:09	18,370	Carrefour tout droit	D7	Début descente rapide
147,050	15:34:48	15:43:31	15:53:04	11,430	Giratoire à droite	D7/D16	Ilot central
149,430	15:37:55	15:46:46	15:56:28	9,050	Rivières de Theyrargues - Rte d'Alès	D16	Ralentisseurs - Ilots centraux
151,320	15:40:22	15:49:21	15:59:10	7,160	Rochevide	D16	Ralentisseurs
153,180	15:42:48	15:51:53	16:01:50	5,300	Carrefour à droite	D16/D979	Pied côte
157,630	15:48:36	15:57:57	16:08:11	0,850	Sommet côte de Tharoux	D979	G.P.M. 2ème catégorie
157,680	15:48:40	15:58:01	16:08:15	0,800	Carrefour à gauche	D979/D167	
158,480	15:49:43	15:59:07	16:09:24	0,000	ARRIVEE - Méjannes-le -Clap - Rte de Barjac	D167	Arrivée - Bonifications

GRAND PRIX D'ALÈS EN CÉVENNES

4 février 2024 / 11 km - Contre la montre individuel / Alès > Alès





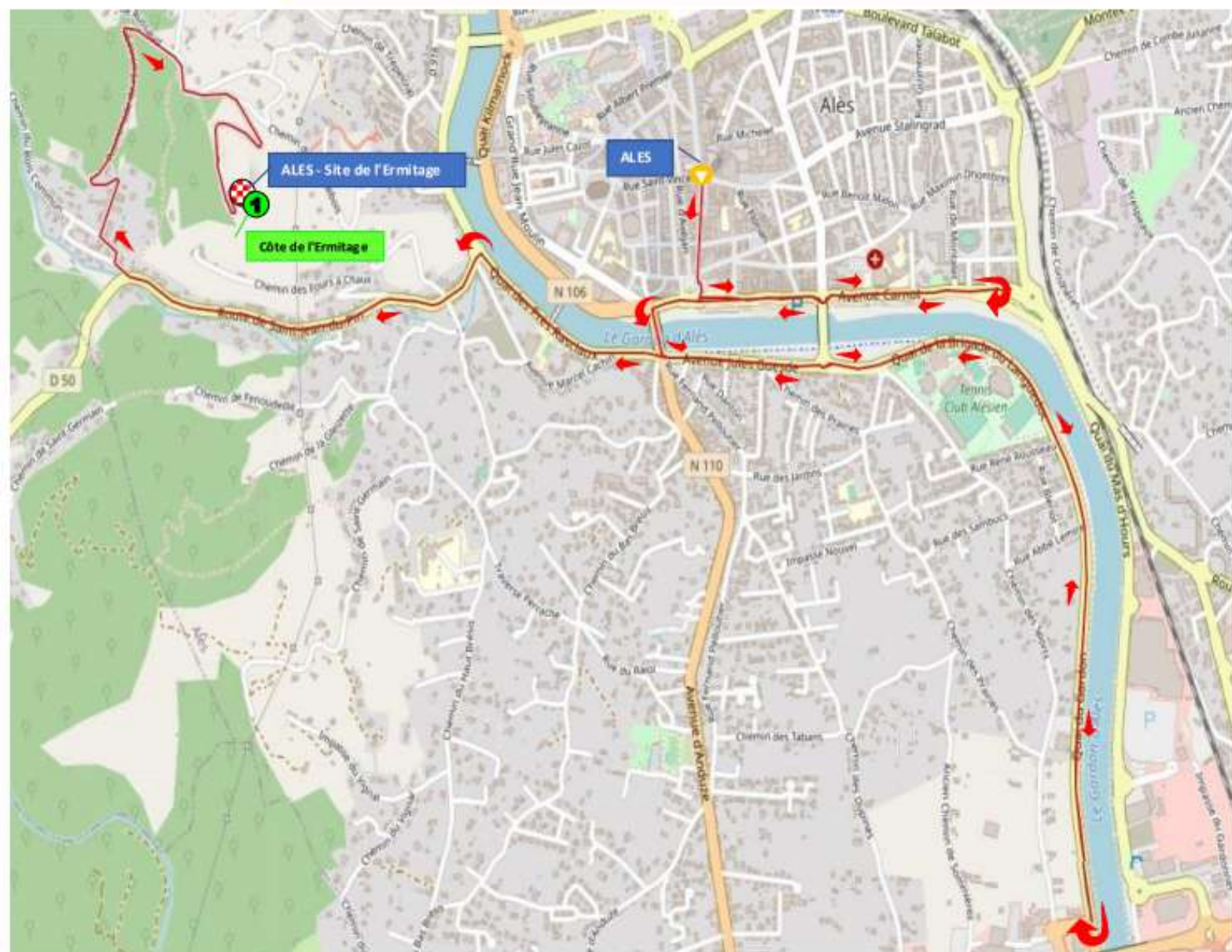
Grand Prix d'Alès en Cévennes

CLM

ALES ▶ ALES - Site de l'Ermitage

dimanche 4 février 2024

10,645 km



Km parcourus	Premier Départ	Dernier Départ	Km à parcourir	Itinéraires	Routes	Observations
GARD (30)						
0,000	13:15:00	15:35:00	10,645	Alès - Place Henri Barbusse - Cratère		Sens Interdit "S" chicane - passage étroit
0,220	13:15:19	15:35:19	10,425	Rue du Docteur Serre		
0,280	13:15:24	15:35:24	10,365	Carrefour à gauche - Av. Carnot	N106	
0,280	13:15:24	15:35:24	10,365	Av. Carnot - Ilot central	N106	Passage à gauche obligatoire
0,620	13:15:53	15:35:53	10,025	Av. Carnot - Ilot central	N106	Passage à gauche obligatoire
0,630	13:15:54	15:35:54	10,015	Giratoire tout droit	N106	Passage à gauche obligatoire
0,640	13:15:55	15:35:55	10,005	Av. Carnot - Ilot central	N106	Passage à gauche obligatoire
0,800	13:16:09	15:36:09	9,845	Carrefour tout droit	N106	Clinique Bonnefon
0,940	13:16:21	15:36:21	9,705	Av. Carnot - Ilot central	N106	Passage à gauche obligatoire
1,190	13:16:42	15:36:42	9,455	Av. Carnot - Demi-tour	N106	Demi-tour
1,400	13:17:00	15:37:00	9,245	Av. Carnot - Ilot central	N106	Passage à gauche obligatoire
1,490	13:17:08	15:37:08	9,155	Carrefour tout droit	N106	Clinique Bonnefon
1,660	13:17:22	15:37:22	8,985	Av. Carnot - Ilot central	N106	Passage à gauche obligatoire
1,690	13:17:25	15:37:25	8,955	Giratoire tout droit	N106	Passage à gauche obligatoire
1,700	13:17:26	15:37:26	8,945	Av. Carnot - Ilot central	N106	Passage à gauche obligatoire
1,980	13:17:50	15:37:50	8,665	Av. Carnot - Ilot central	N106	Passage à gauche obligatoire
2,073	13:17:58	15:37:58	8,572	Av. Carnot - "S" chicane	N106	Passage à gauche obligatoire
2,083	13:17:59	15:37:59	8,562	Av. Carnot - Ilot central	N106	Passage à gauche obligatoire
2,103	13:18:00	15:38:00	8,542	Av. Carnot - "S" chicane	N106	Passage à gauche obligatoire
2,163	13:18:05	15:38:05	8,482	Av. Carnot	N106	Ralentisseur
2,214	13:18:10	15:38:10	8,431	Carrefour à gauche - Pont Vieux	N106	Feu tricolore
2,333	13:18:20	15:38:20	8,312	Carrefour à gauche - Av. Jules Guesde		Feu tricolore
2,333	13:18:20	15:38:20	8,312	Av. Jules Guesde - Ilot central		Passage à gauche obligatoire
2,790	13:18:59	15:38:59	7,855	Giratoire tout droit		
2,790	13:18:59	15:38:59	7,855	Quai de la Brigade du Languedoc		Passage à gauche obligatoire
4,773	13:21:49	15:41:49	5,872	Quai de la Brigade du Languedoc - Demi-tour		Demi-tour
6,705	13:24:35	15:44:35	3,940	Giratoire tout droit		Passage à gauche obligatoire
6,725	13:24:36	15:44:36	3,920	Av. Jules Guesde - Ilot central		Passage à gauche obligatoire
7,193	13:25:17	15:45:17	3,452	Carrefour tout droit - Av. Marcel Cachin		Feu tricolore
7,343	13:25:29	15:45:29	3,302	Carrefour tout droit - Quai des Prés Rasclaux		
7,788	13:26:08	15:46:08	2,857	Quai des Prés Rasclaux - Ilot central		Passage à gauche obligatoire
7,798	13:26:08	15:46:08	2,847	Giratoire à gauche - Rte de St Jean du Pin	D50	Passage à gauche obligatoire
7,798	13:26:08	15:46:08	2,847	Rte de St Jean du Pin - Ilot central	D50	Passage à gauche obligatoire
7,808	13:26:09	15:46:09	2,837	Rte de St Jean du Pin	D50	Pied côte - (Début GPM)
8,128	13:26:37	15:46:37	2,517	Rte de St Jean du Pin - Ilot central	D50	
8,508	13:27:09	15:47:09	2,137	Rte de St Jean du Pin	D50	Ralentisseur
8,708	13:27:26	15:47:26	1,937	Rte de St Jean du Pin - Ilot central	D50	Ralentisseur
8,883	13:27:41	15:47:41	1,762	Rte de St Jean du Pin - Ilot central	D50	Passage à droite obligatoire
8,913	13:27:44	15:47:44	1,732	Carrefour à droite - Promenade de l'Ermitage		
8,964	13:27:48	15:47:48	1,681	Carrefour à droite		
9,052	13:27:56	15:47:56	1,593	Carrefour à droite		
9,880	13:29:07	15:49:07	0,765	Carrefour tout droit - Début dépannage neutre		Déviations voitures
10,645	13:30:12	15:50:12	0,000	ARRIVEE - Site de l'Ermitage		G.P.M. 1ère catégorie

Km parcourus	Premier Départ	Dernier Départ	Km à parcourir	Itinéraires	Routes	Observations
GARD (30)						
0,000			4,310	Ales - Site de l'Ermitage - Passage à droite		Sens inverse du parcours
0,750			3,560	Carrefour à droite Chemin de Russaud		Déviation voitures Voiture sur 1 file
1,270			3,040	Carrefour à droite Chemin de Trepeloup		
1,910			2,400	Carrefour à gauche Chemin de Saint Raby		
2,280			2,030	Carrefour à droite		
2,400			1,910	Carrefour à droite Rue du Faubourg de Rochebelle	D916	Feu tricolore
				Carrefour tout droit	D916	
				Carrefour tout droit	D916	
				Carrefour tout droit	D916	
				Carrefour tout droit	D916	
2,850			1,460	Carrefour à gauche Carrefour tout droit		
2,920			1,390	Giratoire tout droit Pont de Resca		2ème sortie
3,070			1,240	Giratoire tout droit Quai Boissier de Sauvages		3ème sortie
3,400			0,910	Carrefour tout droit		Feu tricolore
3,560			0,750	Giratoire tout droit Boulevard Louis Blanc		2ème sortie
3,720			0,590	Giratoire tout droit Boulevard Louis Blanc		2ème sortie
3,870			0,440	Parking équipes Carrefour tout droit Place Henri Barbusse		
3,920			0,390	Giratoire à gauche Rue Michelet		2ème sortie
				Carrefour tout droit		
				Carrefour tout droit		
4,210			0,100	Carrefour à droite Boulevard Gambetta		
4,310			0,000	Carrefour à droite Rue Edgard Quinet		Feu tricolore
				Parking équipes		

2024 54^{ème}

CLASSEMENT GENERAL

2024 54^{ème}

ÉTOILE DE BESSÈGES
TOUR DU GARD

ÉTOILE DE BESSÈGES
TOUR DU GARD



Parrainage :

Conseil Départemental du GARD / GGL Groupe

2024 54^{ème}

CLASSEMENT PAR POINTS

2024 54^{ème}

ÉTOILE DE BESSÈGES
TOUR DU GARD

ÉTOILE DE BESSÈGES
TOUR DU GARD



Parrainage : LG Alès

2024 54^{ème}

CLASSEMENT DES JEUNES

2024 54^{ème}

ÉTOILE DE BESSÈGES
TOUR DU GARD

ÉTOILE DE BESSÈGES
TOUR DU GARD



Parrainage :

Région Occitanie

/

Enedis

2024 54^{ème}

CLASSEMENT DE LA MONTAGE

2024 54^{ème}

ÉTOILE DE BESSÈGES
TOUR DU GARD

ÉTOILE DE BESSÈGES
TOUR DU GARD



Parrainage :

Alès Agglomération

/

Ambulances Navarro

COMBATIF DE L'ETAPE



Parrainage : **CEVENNES CONFORT**



Trophée : **Roland FANGILLE**

Audiences TV - Étoile de Bessèges - Tour du Gard 2023

la chaine **L'ÉQUIPE** **DIRECT**



Stage	Date of broadcast	Time of broadcast	Type of broadcast	Audience Moyennes	Pic Audience	Audience share 4+
Etape 1	01/02/2023	15:00 - 16:48	Live	229 000	355 000	3,60%
Etape 2	02/02/2023	14:35 - 16:25		249 000	369 000	4,10%
Etape 3	03/02/2023	14:45 - 17:08		345 000	540 000	5,40%
Etape 4	04/02/2023	17:57 - 20:03	Différé	279 000	444 000	2,00%
			Direct Equipe Live	35 000		
Etape 5	05/02/2023	13:48 - 15:57	Live	376 000	493 000	3,30%

Couverture totale public touché sur les 5 étapes
4 319 000

Couverture moyenne par étape
863 000

Nos Partenaires Institutionnels



Partenaires Majeurs

LG ALES



MATÉRIAUX DE CONSTRUCTION
Bonifay S.A.



GGL
FABRIQUE DE
TERRITOIRES VIVANTS



Nos Partenaires



Avec Le Soutien



Diffuseurs Officiels



Organisé par l'Union Cyclisme Bességeoise

